













УСЛОВНЫЕ ОБОЗНАЧЕНИЯ

-  Граница разработки проекта планировки
-  Красные линии проектируемые
-  Граница проектируемых участков
-  Границы участков согласно государственному кадастровому учету
-  Номера характерных точек красной линии
-  Номера проектируемых участков
-  Доступность площадок под мусорные контейнеры (минимальное расстояние до жилого дома 20 метров, максимальная удаленность от дома 100 метров)
-  Площадка под мусорные контейнеры (площадка должна вмещать от 3 до 5 контейнеров для мусора)
-  ЗОУИТ61:02-6.70 Охранная зона воздушной линии 10 кВ ВЛ-101 ПС АС-1
- Элементы планировочной структуры
-  Планируемые кварталы застройки
-  Земельный участок с видом разрешенного использования коммунальное обслуживание
-  Улично-дорожная сеть

Система координат - мск 61. Зона 2
Система высот - Балтийская

				2022-III			
				Проект планировки территории и проект межевания территории, в состав которой входит земельный участок с кадастровым номером 61:02:0600015:7313			
Должность	Ф.И.О.	Подп.	Дата	Проект планировки территории. Основная часть.	Стадия	Лист	Листов
Директор	Войнова Т. Г.		06.22		III	1	1
Выполнил	Москалец К. А.		06.22	Чертеж планировки территории.	ООО "Архитектура и градостроительство"		